










Tappa
13
cronotabella

PINEROLO - CERESOLE REALE (Lago Serrù)

km 196

venerdì 24 maggio 2019

Quota	Località	Note	Distanze			Orario di passaggio km / h		
			par- ziali	per- corse	da per- correre	33	35	37
PROVINCIA DI TORINO								
325	PINEROLO	↑ Villaggio di Partenza	2.8			11.30	11.30	11.30
	337 PINEROLO	↑ km 0	0.0	0.0	196.0	11.35	11.35	11.35
364	Frossasco	↑ sp.195-sp.589	6.9	6.9	189.1	11.45	11.45	11.44
290	Bivio di Cumiana	↖ sp.146	6.6	13.5	182.5	11.54	11.53	11.52
621	Colletta di Cumiana	↑ sp.193	3.8	21.5	174.5	12.11	12.09	12.07
506	Giaveno	↑ sp.190	4.9	26.4	169.6	12.17	12.15	12.13
352	Avigliana	↑ Ponte Dora - sp. 197	7.8	34.2	161.8	12.28	12.25	12.22
357	Almese	↑ sp.197	5.9	40.1	155.9	12.37	12.34	12.31
	1311 Colle del Lys	↑ sp.197	14.2	54.3	141.7	13.18	13.11	13.05
1116	Col San Giovanni	↑ sp.197	7.8	62.1	133.9	13.29	13.21	13.15
787	Viu'	↖ sp.32	7.3	69.4	126.6	13.38	13.31	13.24
505	Germagnano	↑ Ponte Stura di Lanzo-sp.2	13.0	82.4	113.6	13.56	13.47	13.40
467	Lanzo Torinese	↑ v.Umberto I - sp.2	2.5	84.9	111.1	13.59	13.51	13.43
408	Mathi	↑ sp.2	6.1	91.0	105.0	14.07	13.58	13.50
375	Nole	↖ v.Rocca-sp.25	3.1	94.1	101.9	14.12	14.02	13.54
	Rifornimento/Feed zone: km 95 - 98	↑						
417	Rocca Canavese	↖ sp.23	8.4	102.5	93.5	14.25	14.15	14.06
370	Rivara	↖ sp.42	6.0	108.5	87.5	14.33	14.23	14.14
317	Busano	↑ v.Valperga-sp.	2.6	111.1	84.9	14.36	14.26	14.17
389	Valperga	↖ sp.13	4.7	115.8	80.2	14.44	14.33	14.24
	410 Cuornè	↖ v.Torino-v.Ivrea	2.8	118.6	77.4	14.48	14.37	14.28
388	Pedaggio	↖ v.Valle Sacra-sp.45	0.8	119.4	76.6	14.49	14.38	14.29
588	Colleretto Castelnuovo	↖	5.3	124.7	71.3	14.58	14.47	14.37
1191	Santa Elisabetta	↑	6.6	131.3	64.7	15.22	15.08	14.56
	1405 Pian del Lupo	↑	3.0	134.3	61.7	15.32	15.17	15.04
1043	Frassinetto	↑ v.Roma	5.0	139.3	56.7	15.39	15.23	15.10
475	Pont Canavese	↑ v.Marconi-sp.460	11.8	151.1	44.9	15.54	15.38	15.24
465	Inn. sp.460 di Ceresole	↖ sp.460	0.9	152.0	44.0	15.55	15.39	15.26
	605 Locana	↑ sp.460	10.6	162.6	33.4	16.12	15.55	15.40
690	Rosone	↑ sp.460	4.1	166.7	29.3	16.18	16.01	15.46
	712 Galleria	↑ 370m-sp.460	0.6	167.3	28.7	16.19	16.02	15.47
743	Fornolosa	↑ sp.460	1.1	168.4	27.6	16.21	16.04	15.49
845	Frera Inferiore	↑ sp.460	3.2	171.6	24.4	16.27	16.09	15.54
	n. 2 gallerie	↑ 90m, 120m						
1067	Noasca	↑ sp.460	4.4	176.0	20.0	16.39	16.21	16.04
1172	Inizio strada "vecchia"	↖	1.5	177.5	18.5	16.44	16.25	16.08
1585	Ceresole Reale	↑ sp.460	6.6	184.1	11.9	17.02	16.42	16.24
1667	Rif. Muzio	↑ sp.460	5.0	189.1	6.9	17.10	16.49	16.31
	2247 CERESOLE REALE	↑ Lago Serrù	6.9	196.0	0.0	17.34	17.11	16.50

NOTE:



Traguardo Volante:

km 118.6 Cuornè

km 162.6 Locana



Rifornimento/Feed zone: km 95 - 98



Gran Premio della Montagna:

km 54.3 - Colle del Lys - m 1311 (1ª cat.)

km 134.3 - Pian del Lupo - m 1405 (2ª cat.)

km 196 - CERESOLE REALE - Lago Serrù - m 2247 (1ª cat.-arrivo)



Galleria/Tunnel: km 167.3 - 174.6 - 175.1



Passaggio a Livello/Level Crossing: km