

Cod. Struttura: IA9

Grugliasco, 03/10/2014

Prot. n. 177224

Ai Sindaci dei Comuni della Provincia di
Torino
ZONA DI ALLERTA METEO
INTERESSATE

All' Unità di Crisi Provinciale

e p.c. Ufficio Territoriale del Governo
Prefettura di Torino

Regione Piemonte – Settore Protezione
Civile












Oggetto: Bollettino Allerta Meteoidrologica n° 307 del 03/10/2014 .

Si trasmette Bollettino Allerta Meteoidrologica n° 307 del 03/10/2014.

Distinti saluti.

per Il Dirigente del
Servizio Protezione Civile
Marco TOZZI

ALLERTA METEOROLOGICA

| BOLLETT. N° | DATA EMISSIONE | VALIDITA' | AGGIORNAMENTO | SERVIZIO A CURA DI | AMBITO TERRITORIALE | | |
|-----------------|--------------------------------|--|----------------------|--|-----------------------|--------------------------------|---|
| 307/2014 | 03/11/2014 ore 13:00 | 36 ore | 04/11/2014 ore 13:00 | Arpa Centro Funzionale | Regione Piemonte | | |
| Zone di Allerta | VIGILANZA METEOROLOGICA | | | RISCHIO IDROGEOLOGICO ED IDRAULICO / NEVICATE | | | |
| | Prossime 36 ore | | | Oltre 36 ore | Prossime 36 ore | | |
| | Livelli di vigilanza | Fenomeni rilevanti | Quota neve | Fenomeni rilevanti | Livello di criticità | Tipo di criticità | Effetti sul territorio |
| A | AVVISO METEO |  Piogge | 1800 - 2100 | Piogge | 2 MODERATA | Diffusa per precipitazioni | Limitate esondazioni dei corsi d'acqua e attivazione fenomeni di versante |
| B | AVVISO METEO |  Piogge | 1800 - 2100 | Piogge | 2 MODERATA | Diffusa per precipitazioni | Limitate esondazioni dei corsi d'acqua e attivazione fenomeni di versante |
| C | AVVISO METEO |  Piogge | 1800 - 2100 | Piogge | 1 ORDINARIA | Diffusa per precipitazioni | Locali allagamenti ed isolati fenomeni di versante |
| D | AVVISO METEO |  Piogge | 1900 - 2100 | - | 1 ORDINARIA | Diffusa per precipitazioni | Locali allagamenti |
| E | AVVISO METEO |  Piogge | 1900 - 2200 | - | 1 ORDINARIA | Diffusa per precipitazioni | Locali allagamenti ed isolati fenomeni di versante |
| F | AVVISO METEO |  Temporal | 2100 - 2300 | Temporal | 1 ORDINARIA | Localizzata per precipitazioni | Locali allagamenti ed isolati fenomeni di versante |
| G | AVVISO METEO |  Temporal | - | Temporal | 2 MODERATA | Localizzata per precipitazioni | Limitate esondazioni dei corsi d'acqua e attivazione fenomeni di versante |
| H | AVVISO METEO |  Temporal | - | Temporal | 2 MODERATA | Localizzata per precipitazioni | Limitate esondazioni dei corsi d'acqua e attivazione fenomeni di versante |
| I | AVVISO METEO |  Piogge | - | Piogge | 2 MODERATA | Diffusa per precipitazioni | Limitate esondazioni dei corsi d'acqua e attivazione fenomeni di versante |
| L | AVVISO METEO |  Piogge | - | - | 1 ORDINARIA | Diffusa per precipitazioni | Locali allagamenti |
| M | AVVISO METEO |  Piogge | - | - | 1 ORDINARIA | Diffusa per precipitazioni | Locali allagamenti |

NOTA: Forti precipitazioni dalla serata odierna, più diffuse e intense dal pomeriggio di domani. Significativi incrementi del livello dei corsi d'acqua del reticolo principale sono attesi dal pomeriggio di domani. L'allerta arancione si riferisce alla giornata di martedì.

LEGENDA delle Zone di Allerta



- A Toce (NO-VB)
- B Chiusella, Cervo, Val Sesia (BI-NO-TO-VC)
- C Valli Orco, Lanzo, Sangone (TO)
- D Valli Susa, Chisone, Pellice, Po (CN-TO)
- E Valli Varaita, Maira, Stura di Demonte (CN)
- F Valle Tanaro (CN)
- G Belbo, Bormida (AL-AT-CN)
- H Scrivia (AL)
- I Pianura Settentrionale (AL-AT-BI-NO-TO-VC)
- L Pianura Torinese, Colline (AL-AT-CN-TO)
- M Pianura Cuneese (CN-TO)

LEGENDA dei simboli

Nessuna icona: assenza di fenomeni significativi

Icona chiara: fenomeno non intenso

Icona scura: fenomeno intenso - AVVISO METEO

| | | | |
|---|-----------|---|--------------------|
|  | Pioggia |  | Anomalia di Freddo |
|  | Temporale |  | Anomalia di Caldo |
|  | Nevicata |  | Vento |

Attenzione: per una corretta interpretazione ed approfondimenti consultare sempre il disciplinare

Diffusione: <http://www.ruparpiemonte.it/meteo/> - <http://Intranet.ruparpiemonte.it/meteo/> con password di accesso

www.arpa.piemonte.it



AREA TERRITORIO TRASPORTI E PROTEZIONE CIVILE
SERVIZIO PROTEZIONE CIVILE

www.provincia.torino.gov.it